

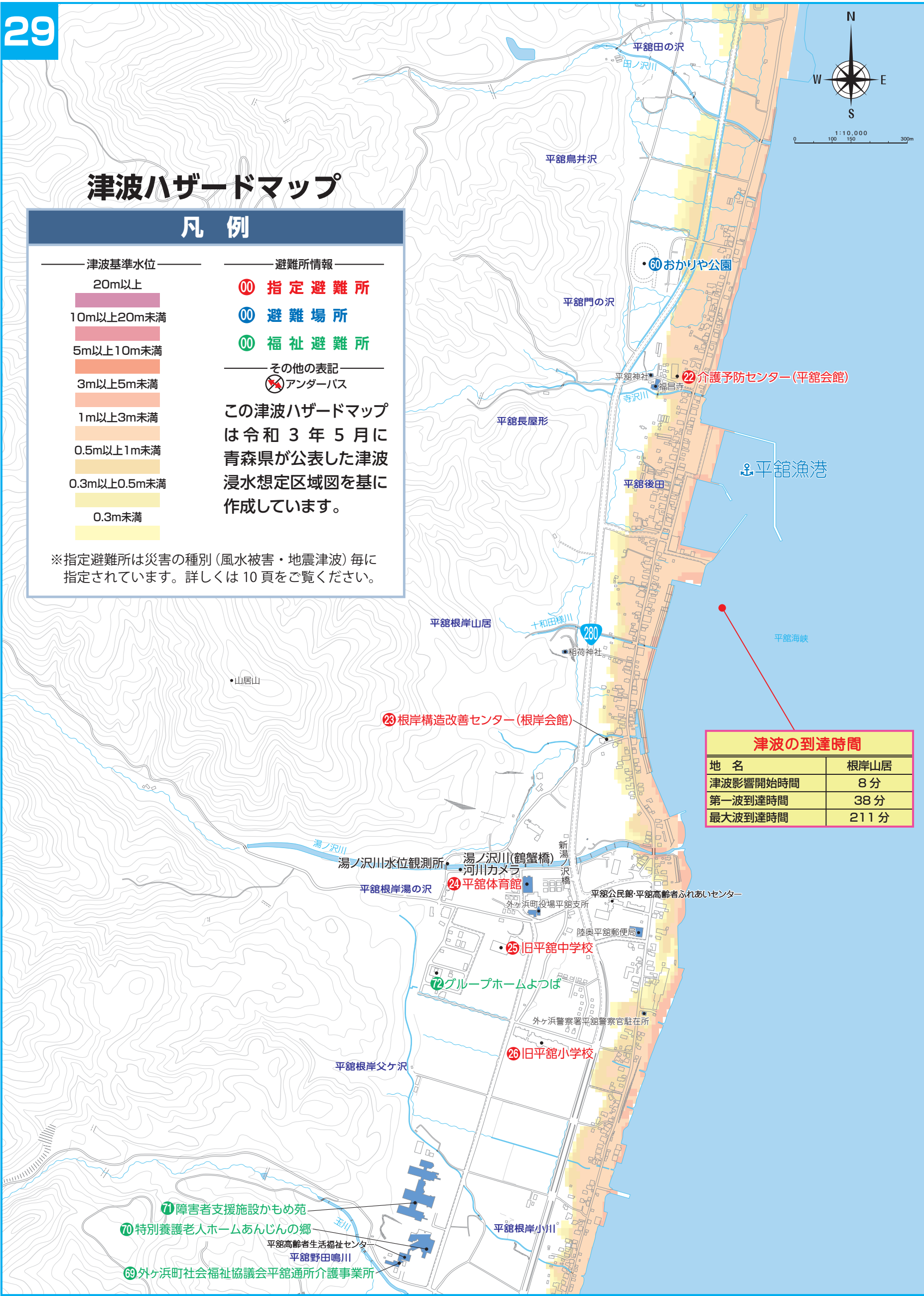
津波ハザードマップ

凡例

- 津波基準水位
 - 20m以上
 - 10m以上20m未満
 - 5m以上10m未満
 - 3m以上5m未満
 - 1m以上3m未満
 - 0.5m以上1m未満
 - 0.3m以上0.5m未満
 - 0.3m未満
- 避難所情報
 - 指定避難所
 - 避難場所
 - 福祉避難所
 - その他の表記
 - アンダーパス

この津波ハザードマップは令和3年5月に青森県が公表した津波浸水想定区域図を基に作成しています。

※指定避難所は災害の種別(風水被害・地震津波)毎に指定されています。詳しくは10頁をご覧ください。

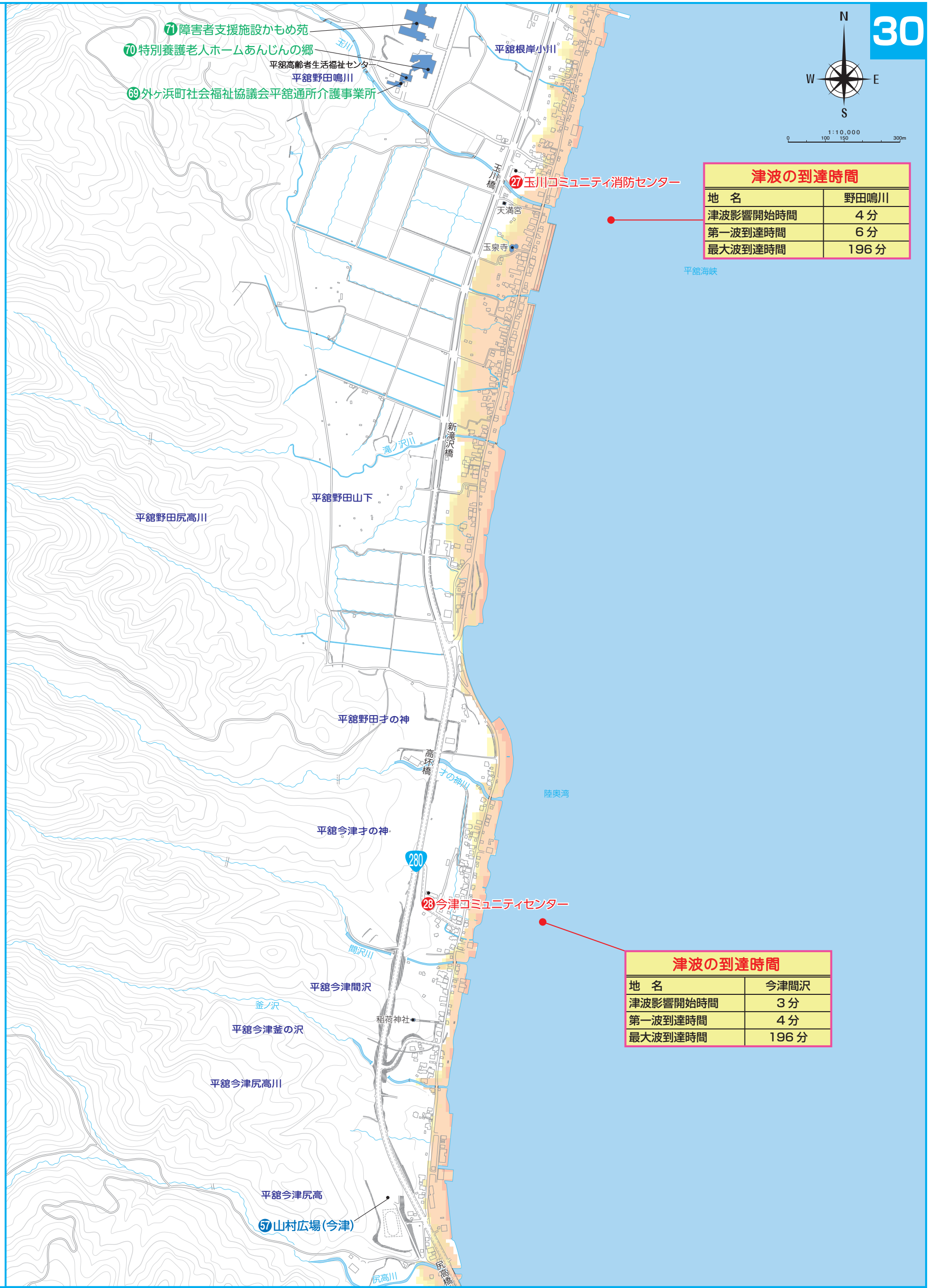
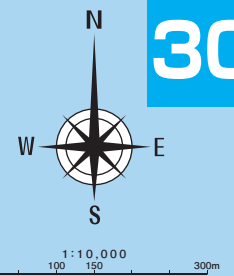


津波の到達時間

地名	根岸山居
津波影響開始時間	8分
第一波到達時間	38分
最大波到達時間	211分

津波の到達時間

地名	今津間沢
津波影響開始時間	3分
第一波到達時間	4分
最大波到達時間	196分



津波の到達時間

地名	野田鳴川
津波影響開始時間	4分
第一波到達時間	6分
最大波到達時間	196分